

















ЕКСПЛІКАЦІЯ БУДІВЕЛЬ І СПОРУД

| №п/п | Найменування та позначка                 | Поверховість | Площа забудови, м <sup>2</sup> | Примітки |
|------|--|--------------|--------------------------------|----------|
| 1    | Амбулаторія                              | 1            | 255,41                         | Проект.  |
| 2    | Гараж                                    | 1            | 28,00                          | Проект.  |
| 3    | Парковка для автомобілів                 | —            | —                              | Проект.  |
| 4    | Локальні очисні споруди                  | —            | —                              | Проект.  |
| 5    | Житловий будинок                         | 1            | —                              | Існуюч.  |
| 6    | Сарай                                    | 1            | —                              | Існуюч.  |
| 7    | Сільська рада                            | 1            | —                              | Існуюч.  |
| 8    | Школа                                    | 2            | —                              | Існуюч.  |
| 9    | Майданчик для твердих побутових відходів | 1            | —                              | Проект.  |

УМОВНІ ПОЗНАЧЕННЯ

|   |  |   |  |
|---|--|---|--|
|    | Межа земельної ділянки                           |    | Землі сільської ради   |
|   | Існуюча водопровідна мережа                      |   | Землі для будівництва і обслуговування житлового будинку, господарських будівель і споруд. |
|  | Існуюча каналізаційна мережа                     |  | Охоронна зона каналізаційної мережі (3,0м)   |
|  | Існуюча лінія електропередач 0,4кВ               |  | Охоронна зона водопроводу (5,0м)   |
|  | Існуючий трубопровід газу середнього тиску.      |  | Охоронна зона лінії електропередач 0,4кВ(2,0м)   |
|  | Існуюча лінія електропередач 10,0кВ              |  | Охоронна зона лінії електропередач 10,0кВ(10,0м)   |
|  | Охоронна зона газопроводу середнього тиску(4,0м) |  | Охоронна зона КТП-67 (3,0м)  |
|  | Демонтаж   |  | Парковочне місце для маломобільних груп населення  |

ПОКАЗНИКИ ПО ГЕНЕРАЛЬНОМУ ПЛАНУ

| №п/п | Найменування та позначка | Одиниця виміру | Кількість |
|------|--------------------------|----------------|-----------|
| 1    | Площа ділянки            | м <sup>2</sup> | 3300,0    |
| 2    | Площа забудови           | м <sup>2</sup> | 283,41    |
| 3    | Відсоток забудови        | %              | 9,0       |
| 4    | Площа озеленення         | м <sup>2</sup> | 2238,49   |
| 5    | Відсоток озеленення      | %              | 68,0      |
| 6    | Площа покриття           | м <sup>2</sup> | 778,10    |
| 7    | Відсоток покриття        | %              | 23,0      |

ВІДОМІСТЬ ТРОТУАРІВ, ДОРІЖОК І МАЙДАНЧИКІВ

| Поз. | Найменування             | Тип | Площа покриття, м <sup>2</sup> | Примітки |
|------|--------------------------|-----|--------------------------------|----------|
| 1.   | Асфальтобетонне покриття | А   | 493.41                         |          |
| 2.   | Покриття плиткою ФЕМ     | Б   | 284.69                         |          |





ВІДОМІСТЬ ЕЛЕМЕНТІВ ОЗЕЛЕНЕННЯ

| № п/п | Найменування   | Вік, років | Кіл-ть, м <sup>2</sup> | Примітки                         |
|-------|--|------------|------------------------|----------------------------------|
|       | Газон партерний: овсяниця луг. - 30%; райграс - 30%; мятлик луг. - 40% | мн.        | 2238,49                | відновлюваний газон багаторічний |

ОБ'ЄМ РОБІТ ПО БЛАГОУСТРОЮ ДІЛЯНКИ

| №п/п | Найменування та позначка | Одиниця виміру | Кількість |
|------|--------------------------|----------------|-----------|
| 1    | Дерева                   | шт             | —         |
| 2    | Кущі                     | шт             | —         |
| 3    | Лавочка                  | шт             | 4         |
| 4    | Урна                     | шт             | 2         |

01.03-20-ДПТ

|  |             |      |                                     |   |         |
|--|-------------|------|-------------------------------------|---|---------|
| Детальний план території земельної ділянки за кодом цільового призначення 03.03 для будівництва та обслуговування будівель закладів охорони здоров'я та соціальної допомоги орієнтовною площею 0,33 га по вул.Шевченка в с.Халявин Чернігівського району Чернігівської області за рахунок земель комунальної власності із земель житлової та громадської забудови. |             |      |                                     |   |         |
| Зм.  | Кільк.      | Арк. | №док.                               | Підпис  | Дата    |
| ГАП  | Яворовський |      |                                     |  |         |
| Розробив   | Яворовський |      |                                     |  |         |
| Перевірив  | Овдієнко    |      |                                     |  |         |
| Н.контр.   | Овдієнко    |      |                                     |  |         |
| Експлікація будівель та споруд.Показники по генеральному плану. Відомість тротуарів, доріжок і майданчиків. Відомість елементів озеленення. Об'єм по благоустрою ділянки.  |             |      | Стадія                              | Аркуш   | Аркушів |
|  |             |      | РП                                  | 5   |         |
|  |             |      | ФОП Овдієнко<br>Вадим Олександрович |   |         |